


INDIE



Indie – Republika Indii – państwo położone w Azji Południowej, zajmujące większość subkontynentu indyjskiego. Jest 7. krajem świata pod względem powierzchni oraz 2 pod względem liczby ludności. Ludność: 1,339 mld (2017) – Indie są 2 państwem na świecie pod względem liczby ludności. **Największe miasta:** Mumbai 16,4 mln mieszkańców, Delhi 11,5 mln, Bengaluru 5,3 mln, Kolkata 4,6 mln, Cennaj 4,4 mln. Językiem oficjalnym jest hindi. Język angielski pełni rolę języka pomocniczego. Ponadto istnieje 21 języków konstytucyjnych, dopuszczanych jako języki urzędowe w określonych stanach. Podstawy ustroju politycznego określa konstytucja Indii z 1950 r. Indie są demokratyczną republiką federacyjną. Głową państwa jest prezydent, jednak faktyczna władza pozostaje w rękach premiera. Organem ustawodawczym jest dwuizbowy parlament – Sansad. Stany mają własne organy władzy, na czele stoi gubernator. Indie podzielone są na 29 stanów, 6 terytoriów związkowych i 1 terytorium stołeczne. W drugim rządzie dzielą się na 591 dystryktów. **Historia:** Pierwsze ślady *homo sapiens* na terenie dzisiejszych Indii liczą przeszło 30 tys. lat. Od IV tysiąclecia p.n.e. datują się pierwsze cywilizacje rolnicze na subkontynencie indyjskim. Pierwsze cywilizacje miejskie pojawiły się w trzecim tysiącleciu p.n.e. W XV w. p.n.e. Ariowie podbili miejscowe plemiona. Utworzyły się liczne samodzielne królestwa. Zachodnie Indie zostały podbite najpierw przez władcę Persów Dariusza w 518 p.n.e., a w 327 p.n.e. przez Aleksandra Macedońskiego. Islam dociera do zachodnich Indii w 712. W XIV wieku niemal cały półwysep znalazł się pod panowaniem muzułmańskim. Następnie następuje ponowny rozpad, aż do zjednoczenia kraju pod rządami Wielkich Mogołów. W 1498 dociera do Indii Vasco da Gama. Imperium obejmujące niemal całe Indie i część Azji Środkowo-Wschodniej powstaje za czasów Akbara. Z czasem subkontynent staje się obiektem zainteresowania mocarstw europejskich. Walkę o wpływy i hegemonię w Indiach toczyli Brytyjczycy, którzy stopniowo podporządkowują sobie Indie, które stają się „klejnotem w koronie brytyjskiej”. W 1876 królowa Wiktoria zostaje Cesarzową Indii. W XX wieku ruch narodowowyzwoleńczy w Indiach przybiera na sile. Pokojowe akty nieposłuszeństwa organizowane przez Mahatmę Gandhiego i Indyjski Kongres Narodowy oraz sytuacja geopolityczna po drugiej wojnie światowej zmusiły Wielką Brytanię do przyznania niepodległości Indiom i Pakistanowi w 1947 roku. Pierwszym premierem Indii został Jawaharlal Nehru. Reformy wprowadzone przez Nehru eliminowały nierówności społeczne wynikające z tożsamości kastowej i plemiennej. Następcą Nehru był Lal Bahadur Shastri. W okresie jego kadencji miejsce miała II wojna o Kaszmir. Kolejnym wybitniejszym premierem została Indira Gandhi (córka Nehru). Gandhi zakończyła w 1966 roku kryzys gospodarczy i osiągnęła w kolejnych latach wzrost gospodarczy. W latach 80. władzę ponownie przejęła Gandhi, która tym razem zliberalizowała gospodarkę. Premier postawiła na zaostrzenie wydatków publicznych, większą efektywność przedsiębiorstw państwowych oraz stymulowanie sektora prywatnego poprzez deregulację. W 1984 roku Indira Gandhi została zastrzelona przez sikhjskich ochroniarzy w odwecie za skierowaną przeciwko separatystom operację Niebieska Gwiazd w Amritsarze. Po śmierci Indiry władzę objął jej syn, Rajiv Gandhi. Rajiv zmodernizował gospodarkę, zwiększył wsparcie finansowe rządu dla nauki i techniki, zmniejszył import, podatki i cła na przemysł oparty na technologii. On sam zginął pięć lat później w zamachu bombowym. **Geografia:** Od południa Indie otoczone są Oceanem Indyjskim, od południowego zachodu Morzem Arabskim, a od południowego wschodu Zatoką Bengalską. Od północy Indie ograniczone są przez Himalaje oraz Karakorum. Na północnym zachodzie graniczą z Pakistanem, na północy z Chinami, Nepalem i Bhutanem, na północnym wschodzie z Mjanmą i Bangladeszem, a na południowym wschodzie przez zatokę Mannar i cieśninę Palk graniczy ze Sri Lanką i Malediwami. Indyjskie wyspy Andamany i Nikobary dzielą granicę morską z Tajlandią i Indonezją. Najwyższym punktem jest ośmiotysięcznik Kancenzonga położony w Himalajach na granicy z Nepalem wznoszący się na wysokość 8586 m n.p.m. Rzeki Indii należą do zlewiska Oceanu Indyjskiego. **Największe rzeki:** Ganges czczony przez hinduistów jako święta rzeka, jego dopływy Jamuna, Son, Damodar, Ghaghra. Ganges łączy się w delcie z Brahmaputrą. Na zachodzie dopływy Indusu. **Klimat:** zwrotnikowy, na północy zwrotnikowo-monsunowy, na południowym zachodzie wilgotny, stopniowo przechodzi w suchy w zachodniej części Niziny Hindustańskiej, w Karakorum i Himalajach podzwrotnikowy górski. W wyższych partiach gór zima trwa 6 miesięcy. Częste cyklony połączone z wielkimi ulewami w okresie przejściowym między monsunem letnim a zimowym. Średnia temperatura w styczniu wynosi od ok. +15 °C u podnóża Himalajów do ok. +28 °C na południu. W maju, który jest najcieplejszym miesiącem roku, temperatury wynoszą +27 do +30 °C, z wyjątkiem pustyni Thar gdzie temperatura osiąga +36 °C. W Delhi dochodzi nawet do +45 °C. **Flora:** Obszary leśne koncentrują się w Himalajach, w prowincjach północno-wschodnich i na obrzeżach wyżyny Dekan. Prawie całkowicie bezleśne są wykorzystywane rolniczo obszary Niziny Hindustańskiej i zachodniego Dekanu. Do tych obszarów wchodzi też pustynne fragmenty Radżastanu, a także wysokogórska wschodnia część Kaszmiru i Dżammu. W Indiach przeważają lasy monsunowe z drzewem tekowym, okresowo zrzucające liście. Na Wybrzeżu Malabarskim, w Ghatach Zachodnich i w Kotlinie Asamu rosną wilgotne, wiecznie zielone lasy równikowe. W południowej części delty Gangesu i Brahmaputry występują lasy namorzynowe. W południowych Himalajach rosną podzwrotnikowe lasy twardeolistne z dużą oliwką, akacjami i pistacjami, które przechodzą w wyższych partiach w lasy mieszane (głównie sosnowo-dębowe) oraz lasy iglaste z cedrem himalajskim, jodłą i świerkiem. Powyżej granicy lasu (3 000–3 500 m) znajdują się łąki alpejskie i stopy wysokogórskie. Suche wewnątrz Dekanu porasta sawanna, gdzie rosną drzewa sandałowe i akacje. Poza drzewami we wnętrzu Dekanu roślinność wszelka roślinność sucholubna. Północno-zachodnią część Niziny Hindustańskiej zajmuje roślinność półpustynna i pustynna na pustyni Thar. **Fauna** północnych Indii jest typowa dla Regionu Środkowoazjatyckiego. Ze ssaków kopytnych żyją tu: owca dzika, nachur, koziorożec syberyjski i udomowiona forma jaka. Duże drapieżniki reprezentują takie gatunki jak irbis i niedźwiedź himalajski, a z ptaków najbardziej okazałymi są sęp himalajski i orzeł przedni. Do największych ssaków Regionu Przednioindyjskiego i Regionu Cejlońskiego należy rzadko już występujący stoń indyjski, który w tym kraju jest wykorzystany tak samo jak w Europie koń pociągowy. Poza nim żyją nosorożce indyjskie i sumatrzańskie oraz bawoły. Z drapieżników warto tu wymienić tygrysa i lamparta. Południowe krańce Indii są zamieszkiwane przez niedźwiedzia wargacza. Przedstawicielami ssaków naczelnych w Indiach są makaki i langury. Do ptaków należą przede wszystkim kuraki jak paw indyjski i kur bankiwa, Do niebezpiecznych gatunków należą także gady, jak słynna kobra zwana okularnikiem indyjskim, oraz pytony. Występują tu także jadowite gatunki pająków. W rzekach poza rybami, żyją żółwie takie jak batagur i kaczuga indyjska. W 2015 roku kraj ten odwiedziło 8,027 mln. turystów (4,5% więcej niż w roku poprzednim), generując dla niego przychody na poziomie 21,013 mld dolarów.



PRZELOT

TERMIN: 13.03 – 24.03.2020

| | | | | |
|--------|-------|----------------|-------------|-------------|
| QR 260 | 13MAR | WAWDOH | 1550 | 2310 |
| QR 570 | 14MAR | DOHDEL | 0220 | 0825 |
| SG6279 | 20MAR | JAI BOM | 0805 | 0955 |
| SG 488 | 21MAR | BOM GOI | 1130 | 1255 |
| QR 523 | 24MAR | GOI DOH | 0340 | 0530 |
| QR 261 | 24MAR | DOHWAW | 1610 | 2000 |



HOTEL: WelcomHotel Dwarka 4**** Delhi



14/15/16.03.2020 WelcomHotel Dwarka, Delhi 4****

WelcomHotel Dwarka położony jest na terenie miasteczka satelickiego Delhi, Dwarki. Dojazd samochodem na międzynarodowe lotnisko Denpasar zajmuje 20 minut. Centrum handlowe Ambience Mall oraz centrum Delhi znajdują się 25 minut jazdy samochodem od obiektu.

Hotel oferuje nowoczesne pokoje oraz apartamenty, których wyposażenie obejmuje telewizor z płaskim ekranem i dostępem do kanałów telewizji kablowej oraz sejf na laptopa. Goście mają do dyspozycji także zestaw do przygotowywania kawy i herbaty oraz biurko z bezpłatnymi przyborami biurowymi. W łazience z prysznicem dostępna jest suszarka do włosów.

Czynna przez całą dobę restauracja „Pavilion 75” oferuje szeroki wybór dań kuchni indyjskiej i międzynarodowej. W restauracji „K & K” można raczyć się potrawami kuchni indyjskiej, serwowanymi zarówno wewnątrz, jak i na zewnątrz; na pięknym tarasie z widokiem na miasto. W restauracji „Shanghai Club” podawane są wyborne dania kuchni chińskiej.

Goście mogą bezpłatnie korzystać z siłowni i sezonowego basenu na świeżym powietrzu. Czynna przez całą dobę kawiarnia zapewnia całodobową obsługę pokoju.

W hotelu znajduje się punkt informacji turystycznej, centrum biznesowe, konsjerż oraz całodobowa recepcja. Na miejscu dostępny jest bezpłatny parking.




I DZIEŃ – DELHI 14.03.2020

Program:

I DZIEŃ

- Godz. 08.25 Przyłot do **Delhi**
- Transfer do hotelu / Zakwaterowanie
- Lunch w restauracji w hotelu
- **Panoramic Tour of Delhi**
- Kolacja w restauracji Kwality
- **Night Pub Crawling**
- Nocleg w hotelu (WelcomHotel Dwarka, Delhi)

Delhi – stolica Indii, położona w ich północnej części, nad rzeką Jamuną. Trzecia aglomeracja świata z ponad 26 mln mieszkańców, wielki węzeł komunikacyjny, centrum przemysłu i kultury, miasto uniwersyteckie, z licznymi teatrami, galeriami, muzeami i zabytkami z okresu Wielkich Mogołów. Miasto przoduje w rozwoju technologii informacyjnej i telekomunikacyjnej. Miasto dzieli się na 12 stref. O Delhi mówi się, że jest miejscem, w którym przez tysiąclecia nabudowano na sobie i obok siebie siedem miast. Niedawne badania archeologiczne potwierdziły, że u źródeł powstania Delhi leży założenie w 1200 p.n.e. pierwszego z tych miast o nazwie *Indraprastha*. Kwitnący okres przypadł na czas panowania Muhammada Tughlaka z dynastii Tughlaków (1320-1355), do momentu, gdy Timur z hordami mongolskimi spustoszył miasto zabijając 100 tysięcy jego mieszkańców i osadzając na tronie muzułmańską dynastię Sajjidów (1414-1451). Islam królował w Delhi także, gdy w 1556 roku po wygranej bitwie armii Babura miastem, a z czasem i Indiami zaczęli rządzić Wielcy Mogołowie. On też jest twórcą „siódmego miasta Delhi” nazwanego na jego cześć *Shahdahanabad*, znanego pod nazwą Starego Delhi. W lutym 1739 roku Delhi zostało splądrowane przez wojska szacha Iranu Nadir Szaha (1688-1747). 30 grudnia 1803 Delhi zostało zdobyte przez wojska brytyjskie. W 1911 roku król Wielkiej Brytanii Jerzy V ponownie przeniósł stolicę do Delhi. W tym też roku burząc częściowo Stare Delhi Brytyjczycy rozpoczęli na brzegu Jamuny budować Nowe Delhi. W 1931 roku uznano je za stolicę Indii brytyjskich, a w 1947 niepodległych Indii. Przeciętna temperatura w Delhi w roku wynosi 25 stopni Celsjusza, roczna ilość opadów średnio 808 mm. Najcieplejszym miesiącem jest czerwiec (śr. 33,4 °C), najchłodniejszym styczeń (śr. 14,2 °C). Zwiedzanie rozpoczniemy od **Red Fort** (kompleks budowli fortecznych, był pałacem w nowej stolicy Szacha Dżahana, jego nazwa pochodzi od koloru ścian, mur ma długość 2,5 km, a jego wysokość waha się w granicach 16 m przy rzece, do 33 m w stronę miasta, fort leży wzdłuż rzeki Jamuny, która odgrywała rolę fosi, budowę fortu rozpoczęto w 1638 roku i skończono w 1648. W 2007 roku kompleks został wpisany na listę światowego dziedzictwa UNESCO), **Jama Mosque (Wielki Meczet, Dżama Maszdi, Friday Mosque)** – główny meczet Delhi zbudowany w latach 1654-1658 przez władcę mogolskiego Szahdżahana z dynastii Wielkich Mogołów, budowniczego Tadz Mahal. Jest to największa muzułmańska budowla sakralna w Indiach. Budowla położona jest na wzgórzu w centrum starego miasta Delhi. Do wnętrza prowadzą 3 bramy. Meczet zbudowany jest z czerwonego piaskowca i białego marmuru. Obszerny dziedziniec meczetu może pomieścić 25 tysięcy osób. Posiada dwa minarety o wysokości 41 metrów. W zbiorach meczetu znajduje się kopia Koranu spisana na jeleniej skórze), **Akshardham** (kompleks świątynny na wschodnim brzegu rzeki Jamuny w Nowym Delhi. Został otwarty 6 listopada 2005 roku. Nawiązuje do tradycyjnej hinduskiej architektury. Jest zaliczany do największych hinduistycznych świątyni na świecie), **Brama Indii** (lata budowy: 1921-1931, funkcjonuje jako Grób Nieznanego Żołnierza). **Bahaistyczna Świątynia Lotosu** na przedmieściach Delhi przyciąga około 4 milionów turystów rocznie i stanowi znakomity przykład współczesnej architektury indyjskiej. **Pub Crawling – wieczorne i nocne wizyty w pubach New Delhi** (Imperfecto Ruin Pub)



II DZIEŃ – DELHI 15.03.2020

Program:

II DZIEŃ

- Śniadanie w restauracji w hotelu
- **Half Day Old Delhi Tour by rickshaw / Street Food Tasting**
- Lunch w restauracji Sana Dighe
- **Wizyta w Chandni Chowk & Khari Baoli – klimaty Indii**
- **Off Road Adventure**
- Kolacja w restauracji Dili 32
- Nocleg w hotelu (WelcomHotel Dwarka, Delhi)



Delhi – w ciasnych i zatłoczonych uliczkach ale jakże kolorowych starego Delhi poczujesz prawdziwy klimat i urok miasta. Najwygodniej jest przemieszczać się w rykszach lub tuk tukach. Zwiedzanie połączymy z przygodą próbowania potraw. Wpadniemy też z wizytą na Chandni chowk - to najstarszy targ w Delhi naprzeciwko Czerwonego fortu. Miejsce, do którego trudno się w pierwszej chwili przyzwyczaić. Ogromny zgietk, tłumy ludzi, bazarów, sklepików, punktów lokalnej gastronomi, usługowych. Do tego nieokiełznany ruch wszelkich pojazdów/ ryksze, tuk-tuki, samochody/. To wszystko w atmosferze mieszaniny zapachów. Całość jest jednak wspaniała i koniecznie trzeba tam być. Następne miejsce gdzie poczujesz klimat Indii to największy targ z przyprawami i ziołami Khri Baoli. Ale prawdziwą przygodę poczujesz na off road. Jeśli jesteś jednym z tych ludzi, którzy zastanawiali się, jak twarde są pojazdy, a może jak twardy jesteś kierowca to w nowo uruchomionej strefie przygód terenowych znajdziesz odpowiedź. Strefa znajduje się w regionie Delhi-NCR w pobliżu drogi Gurgaon-Faridabad, gdzie możesz przyjechać własnym samochodem z napędem na 4 koła lub wynająć jeden z dziesięciu pojazdów terenowych. Przeszkody do pokonania rozłożone są na powierzchni 4 akrów ziemi. Na torze, istnieje w sumie 25 przeszkód, które zostały zaprojektowane zarówno dla doświadczonych jak i początkujących kierowców. W obwodzie biegnie również tor, na którym możesz dużą prędkością i postarać się ustanowić najlepszy czas.



HOTEL: Clarks Shiraz 4**** Agra

16/17.03.2020 Hotel Clarks Shiraz 4** Agra**

Hotel Clarks Shiraz znajduje się w Agrze. Oddalony jest o około 1,5 km od wpisanego na Listę Światowego Dziedzictwa UNESCO Taj Mahal i Fort Agra a także o 4 km od dworca kolejowego Agra Cantonment i 5,5 km od lotniska Agra. Dworzec autobusowy ISBT oddalony jest o 8 km.

Gustownie urządzone pokoje wyposażone zostały w telewizor z płaskim ekranem, klimatyzację i minibar. W łazience znajduje się prysznic i bezpłatny zestaw kosmetyków. Dodatkowe udogodnienia obejmują część wypoczynkową i kanały kablowe. Bezpłatne WiFi jest dostępne przez godzinę dziennie.

Zaplecze gastronomiczne obejmuje restaurację Mughal, który serwuje dania kuchni indyjskiej i chińskiej, a bar Mughal zaprasza na orzeźwiające napoje.

W hotelu Clarks Shiraz znajduje się całodobowa recepcja, centrum fitness, odkryty basen, gabinet masażu, Spa, centrum odnowy biologicznej a także zaplecze konferencyjne, biuro informacji turystycznej i przechowalnię bagażu.



III DZIEŃ – AGRA 16.03.2020


Program:

III DZIEŃ

- Śniadanie w restauracji w hotelu / Wykwaterowanie
- Przejazd w kierunku **Agry** (około 4h)
- Zakwaterowanie w hotelu
- Lunch w restauracji w hotelu
- **Cultural Walking Tour of Agra**
- Kolacja w restauracji D'Delicia
- Nocleg w hotelu (Clarks Shiraz, Agra)

Agra – miasto w Indiach w stanie Uttar Pradesh. Położone jest na południowym brzegu rzeki Jamuny, w miejscu przecięcia się historycznych szlaków handlowych, z których pierwszy prowadzi z Delhi wzdłuż Jamuny i Gangesu do Benares, a następnie do Bengal, a drugi łączy Dekan na południu z przedpołem Himalajów i Kaszmiirem. Od południa ogranicza je kanał przekopany wzdłuż Jamuny. Miasto leży w południowo-zachodniej części Niziny Hindustańskiej, na terenie płaskiej równiny aluwialnej, urozmaiconej niewielkimi pagórkami. Miasto ma klimat zwrotnikowy pośredni, monsunowy. Na okres zimy i wiosny przypada pora sucha, natomiast monsun letni przynosi opady. Najwyższe średnie temperatury dobowe dochodzące do 30 °C przypadają na schyłek pory suchej (od maja do początku czerwca). Populacja miasta w 2001 roku wynosiła 1 259 979 mieszkańców. W mieście rozwinięty jest przemysł obuwniczy i włókienniczy oraz rzemiosło. Ośrodek turystyczny. Agra jest ważnym węzłem komunikacyjnym, znajduje się tam również uniwersytet.

Agra została założona na przełomie V i VI wieku. Władca najeźdźców z Azji Środkowej - Babur - założyciel muzułmańskiej dynastii Wielkich Mogołów, ustanowił w Agrze stolicę swego państwa, utworzonego na podbitych terenach północnych Indii. Najwybitniejszy władca dynastii Wielkich Mogołów - Akbar, rządzący w latach 1556-1605, rozpoczął w 1565 budowę **Fortu** i uczynił go siedzibą władzy, a Agrę - najważniejszym miastem rosnącego w siłę imperium. Tu ogniskowało się życie polityczne, gospodarcze i kulturalne państwa Wielkich Mogołów. Wznoszono liczne reprezentacyjne budowle: pałace, meczety i mauzolea. Oprócz meczetów funkcjonowały świątynie hinduskie, buddyjskie a także prowadzony przez Jezuitów kościół katolicki. W mieście znajduje się szereg zabytków kultury islamu. **Tadź Mahal** - indyjskie mauzoleum zostało wzniesione przez Szahdżahana nad brzegiem rzeki Jamuny, dla upamiętnienia ukochanej żony Mumtaz Mahal. Budowa obiektu trwała 22 lata. Wejście prowadzi przez ogromną Bramę Saraceńską, wykonaną z czerwonego piaskowca. Stojący na platformie grobowiec o wysokości 74 m, zwieńczony jest ogromną kopułą centralną w kształcie cebuli, Ściany mauzoleum, rozcięte podłużnymi niszami kryjącymi wejścia, ozdobione są cyzelowanymi w kamieniu ornamentami kwiatowymi o przewadze irysów oraz inkrustowane w kością stoniową i półszlachetnymi kamieniami: jaspisem, turkusem i agatem. **Czerwony Fort** to ośrodek władzy państwa Wielkich Mogołów od czasów Akbara, wybudowany w północno-wschodniej części Agry. Rozpoczęta w 1565 budowa trwała 8 lat. Masywne, zwieńczone blankami podwójne mury z czerwonego piaskowca wznosiły się na wysokość ponad 20 m i miały obwód około 2,5 km. Do wewnętrznej części fortu prowadzi brama, nad którą góruje dwupiętrowa, ośmioboczna Wieża Jaśminowa, kryta złożoną kopułą. W pobliżu wieży mieściły się najważniejsze pawilony cesarskiej rezydencji: Sala Audjencji Publicznych, gdzie cesarz przyjmował sprawozdania urzędników i rozpatrywał sprawy państwowe, oraz Sala Audjencji Prywatnych, gdzie przyjmował dyplomatów i najważniejszych dygnitarzy. Stał tam symbol władzy cesarskiej - Pawi Tron. **Itmad-Ud-Daulah** - grobowiec perskiego mirzy Ghijas-bega, teścia cesarza Dżahangira, sprawującego też funkcję wezyra, pochodzący z lat 1622-28. Marmurowe, bogato inkrustowane mauzoleum o ażurowych ścianach, leżące na północnym brzegu rzeki Jamuny, było wzorem dla późniejszego mauzoleum Tadź Mahal.



HOTEL: Four Points by Sheraton hotel 4**** Jaipur



17/18/19/20.03.2020 Hotel Four Points by Sheraton 4** Jaipur**

Hotel Four Points by Sheraton położony przy City Square, który znajduje się w centrum miasta Jaipur, 5,3 km od lotniska w Jaipur. Four Points By Sheraton jest 8,6 km od Hawa Mahal i City Palace.

Nowoczesne pokoje w Four Points By Sheraton wyposażone są w okna sięgające od podłogi do sufitu i meble z jasnego drewna. Wszystkie pokoje są dobrze wyposażone min. w telewizor z płaskim ekranem, sejf i minibar. Do dyspozycji Gości jest łazienka z prysznicem oraz suszarką.

Restauracja oferuje bufet z daniami kuchni lokalnej i zachodniej. Lekkie przekąski i orzeźwiające koktajle dostępne są dostępne w Best Brews.

Goście hotelowi mogą korzystać z odkrytego basenu oraz z centrum fitness lub zrelaksować się podczas masażu w spa. Dostępne jest również dobrze wyposażone centrum biznesowe.



IV DZIEŃ – JAIPUR 17.03.2020

Program:

IV DZIEŃ

- Śniadanie w restauracji w hotelu / Wykwaterowanie
- Przejazd w kierunku **Jaipur** (5h)
- **Przystanek Fatehpur Sikri**
- Lunch w restauracji Laxmi Vilas Palace w Bharatpur
- Zakwaterowanie w hotelu
- **Yoga Session at Yog Sattva Studio**
- Kolacja - **Cooking Session & Food Tasting**
- Nocleg w hotelu (Four Points by Sheraton, Jaipur)



Jaipur - metropolia w północno-zachodnich Indiach, stolica Radżastanu i popularna atrakcja turystyczna zwana **różowym miastem** ze względu na kolor budynków, które wyłożone są różowym piaskowcem. Miasto położone jest we wschodniej części Radżastanu, na pograniczu pustyni Thar i płaskowyżu Malwa . Klimat jest gorący (temperatury do 48 °C) i suchy (średnie roczne opady około 500 mm). W 2017 roku aglomeracja miała 3 575 000 mieszkańców na powierzchni 505 km². Nazwa miasta pochodzi od imienia władcy radżpuckiego Jai Singha II. W 1727, kiedy państwo Mogołów przeżywało już kryzys, zdecydował on o przeniesieniu stolicy z pobliskiego fortu Amber do nowo wybudowanego miasta. Stąd Jaipur, w przeciwieństwie do wielu innych indyjskich miast, charakteryzuje się regularną, podzieloną na kwartały zabudową (obecnie otoczone murami Stare Miasto znajduje się w północno-wschodniej części Jaipuru).. **Fatehpur Sikri** - zespół architektoniczny dawnej stolicy Wielkich Mogołów na który składają się: Wielki Meczet, Brama Zwycięstwa, Pałac Wiatrów, Sala Audjencji prywatnych. Znajduje się 37 kilometrów na zachód od Agry, w obrębie miasta o tej samej nazwie. **Chwila relaksu podczas yoga session** w Yoga Sattva Studio – coś dla ciała i dla ducha.. W Indiach miliony ludzi ćwiczy jogę. Yoga to jest sposób życia i myślenia a nie tylko ćwiczenia fizyczne i oddechowe.



V DZIEŃ – JAIPUR 18.03.2020

Program:

V DZIEŃ

- Śniadanie w restauracji w hotelu
- **Walking Tour of Jaipur**
- Lunch w restauracji Samode Haveli
- **Przejazd jeepami do Fort Amber**
- Kolacja w **restauracji Hi-Life The Roof Top Grill**
- Nocleg w hotelu (Four Points by Sheraton, Jaipur)



Jaipur - Ciekawą budowlą jest **Pałac Wiatrów Hawa Mahal**, wzniesiony w 1799 roku z inicjatywy maharadży Sawai Pratapa Singha (1778–1803), doskonały przykład architektury radżputów. Budowla z czerwonego piaskowca z monumentalną fasadą stanęła przy jednej z głównych ulic, aby umożliwić damom dworu obserwowanie życia codziennego miasta – w fasadzie budowli znajdują się 953 małe zabudowane balkony tzw. dżarokh. W budynku mieści się Muzeum Archeologiczne z kolekcją rzeźb i wyrobów lokalnego rzemiosła. Najstarsze eksponaty pochodzą z II wieku p.n.e. Nazwa Pałac Wiatrów została nadana budowli z uwagi na jej lekką konstrukcję i panującą we wnętrzach lekką, chłodną „bryzę”. **Pałac na wodzie** – Pałac na wodzie znajduje się przy drodze z centrum Jaipur w kierunku Amber Fortu. Pałac położony jest na sztucznym jeziorze, kiedyś służył jako pałac myśliwski jaipurskich maharadzów. **Pałac Miejski** – kompleks ogrodów, dziedzińców i budynków pałacowych położony, przykład połączenia architektury radżpuckiej i mogolskiej. Początki Pałacu Miejskiego sięgają XVIII wieku, ale w XIX, a nawet na początku XX wieku był on systematycznie rozbudowywany. **Dźantar Mantar** – obserwatorium astronomiczne, wzniesione na początku XVIII wieku z inicjatywy maharadży Sawai Jai Singha II (1688–1743), znanego z zamiłowania do astronomii. Na terenie obserwatorium znajduje się największy na świecie zegar słoneczny i astrolabium. Najlepiej zachowany kompleks wśród dawnych obserwatoriów indyjskich, w 2010 roku wpisany na listę światowego dziedzictwa UNESCO. **Fort Amber** położony jest w odległości 20 km od Jaipur w miejscowości Amber – kompleks budowli obronnych i pałacowych. Początki miasta Amber sięgają około 1000 roku. Od około 1037 Amber pełnił rolę stolicy radżputów. Budowa Fortu w obecnym kształcie rozpoczęła się pod koniec XVI wieku na miejscu wcześniejszych struktur obronnych, a jego sukcesywna rozbudowa trwała około 150 lat, do momentu założenia Jaipur w 1727 przez Jai Singha II. **Fort Nahargarh (Tiger Fort)** – wznosząca się bezpośrednio nad Jaipur, budowla obronna. Łącznie z fortem Amber i fortem Jaigarh, Fort Nahargarh stanowił część systemu obronnego Jaipur. Budowa fortu rozpoczęła się w 1734. W 1868 został rozbudowany. Kolacja w restauracji na dachu – piękny panoramiczny widok na Jaipur w świetle zachodzącego słońca.



VI DZIEŃ – JAIPUR 19.03.2020


Program:

VI DZIEŃ

- Śniadanie w restauracji w hotelu
- **Morning Bicycle City Tour**
- Lunch w lokalnej restauracji
- **Hot Air Ballon Experience**
- **Printing & Carpet Weaving Experience**
- **Kolacja w restauracji w Narain Niwas Palace & Show**
- Nocleg w hotelu (Four Points by Sheraton, Jaipur)

Jaipur – dziś dzień pełen przygód i wrażeń. Po śniadaniu udajemy się na **przejażdżkę rowerową**. Omniemy upały i tłumy podczas porannej wycieczki rowerowej, która pozwala odkrywać Jaipur, gdy temperatura jest niższa a ulice mniej tłoczne. To świetne wprowadzenie dla osób, które po raz pierwszy odwiedzają to miasto. Pozwala na spokojne jego zwiedzanie. Po lunchu czeka nas podniebna przygoda - **lot balonem** wypełnionym podgrzanym powietrzem nad miastem, z lotu ptaka będziemy podziwiali zabytki Jaipur oraz pustynię. Balonowe safari w Jaipur daje możliwość zobaczenia spektakularnych widoków - fortów, ukrytych pałaców, zapierającego dech w piersiach terenów, skalistych gór, piaszczystych połaci pustynnych, zielonych równin i tradycyjnych lokalnych wiosek – a wszystko to z wyjątkowej perspektywy. Magia unoszenia się w powietrzu jest w rzeczywistości niezrównana! Żeby wyciszyć emocje udajemy się do **manufaktury wytwarzającej dywany**, będziemy mieli okazję przyjrzeć się procesowi ręcznego barwienia i tkania dywanów. Bardzo inspirująca będzie wizyta w **warsztacie garncarskim**, zapoznanie się i samodzielne wytworzenie z gliny naczynia a następnie samodzielne zdobienie (wypalanie) – drink na powitanie i naczynie na pamiątkę.

Wieczorem dalszy ciąg wrażeń ! Udajemy się do Narain Niwas Palace Hotel na kolację w pięknych wnętrzach restauracji oraz pokaz tańca narodowego. Mamy osiem indyjskich stylów tańca przyjętych jako klasyczne. Jest to uczta dla oczu – paleta barw i pięknego ruchu scenicznego a także dla podniebienia – wyborne jedzenie.



HOTEL: The Sahil Hotel 4**** Bombaj



20/21.03.2020 Hotel The Sahil 4**** Bombaj

Hotel the Sahil jest położony w odległości 5 minut jazdy od głównego dworca kolejowego w Bombaju oraz w bliskiej odległości od sklepów, restauracji i zabytków. Centrum handlowe Crossroads Mall dzieli od obiektu odległość około 1,3 km. Odległość od lotniska krajowego Santacruz oraz międzynarodowego lotniska Chhatrapati Shivaji wynosi 20 km.

Elegancko urządzone, klimatyzowane hotelowe pokoje mają podłogi pokryte wykładziną i obejmują część wypoczynkową wyposażoną w telewizor z płaskim ekranem i dostępem do kanałów kablowych, minibar i sofę. Wszystkie pokoje dysponują też łazienką z prysznicem, suszarką do włosów i bezpłatnym zestawem kosmetyków. Obiekt oferuje pokoje z bezpłatnym WiFi.

Restauracja Rivaaz i kawiarnia Bluet oferują pyszne dania kuchni indyjskiej, chińskiej i kontynentalnej. Goście mogą także wybrać się do baru lub skorzystać z obsługi pokoju.

Recepcja czynna jest przez całą dobę. Na miejscu działa też przechowalnia bagażu, pralnia i wypożyczalnia samochodów. Na terenie obiektu znajduje się ponadto punkt informacji turystycznej oraz centrum biznesowe. Hotel dysponuje także zapleczem konferencyjnym i bankietowym.



VII DZIEŃ – BOMBAJ 20.03.2020

Program: VII DZIEŃ

- Wykwaterowanie z hotelu
- Transfer na lotnisko
- Przelot do **Bombaju** (08h05 09h55)
- Transfer do hotelu / Zakwaterowanie w hotelu
- **Walking Tour of Bombai**
- Lunch w restauracji Manuhaar
- **Dalszy ciąg zwiedzania..Bollywood**
- Kolacja w **restauracji The Peshwa Pawilion**
- Nocleg w hotelu (The Sahil , Bombaj)



Bombaj (Mumbaj) – stolica indyjskiego stanu Maharashtra. Wraz z miastami satelitarnymi tworzy najludniejszą po Delhi aglomerację liczącą 23 miliony mieszkańców. Dzięki naturalnemu położeniu jest to największy port morski kraju. Znajdują się tutaj także najsilniejsze giełdy Azji Południowej: National Stock Exchange of India i Bombay Stock Exchange. Mumbaj jest ponadto uznawany za stolicę kinematografii indyjskiej.

Miasto znajduje się na wyspie Salsette, przy ujściu rzeki Ulhas, na Morzu Arabski. Średnia wysokość miasta wynosi od 10 do 15 m n.p.m. Północna część metropolii jest natomiast pagórkowata, z najwyższym szczytem miasta sięgającym 450 m n.p.m. Całkowita powierzchnia Mumbaju wynosi 438 km². Na terenie miasta znajdują się 3 jeziora: Tulsī, Vihar i Powai. Linia brzegowa jest urozmaicona licznymi zatoczkami i lagunami. Wschodnią część wybrzeża morskiego zajmują zarośla mangrowe, bogate w faunę i florę. Bombaj jest największym ośrodkiem produkcyjnym kinematografii indyjskiej.

Dworzec Króla Śiwadźiego jest jednym z najbardziej znanych zabytków miasta. W Mumbaju mieszkają się religie z całego regionu Azji Południowej. Odwiedzimy również najstarszy i największy meczet w mieście – **Dżama Masdżid**.

Na wszystkich ulicach miasta kwitnie uliczny handel. Głównym środkiem komunikacji w podmiejskich częściach Mumbaju są autoriksze. Pozostałością po czasach, kiedy Indie były kolonią brytyjską, są m.in. piętrowe autobusy. **Bombaj nocą – niezapomniane wrażenia!**



HOTEL: Holiday Inn Resort 5***** Goa



21/22/23/24.03.2020 Holiday Inn Resort 5***** Goa

Holiday Inn Resort Goa jest położony przy plaży Mobor w miejscowości Cavelossim. Oddalony o około 17 km od dworca kolejowego Margao. Port lotniczy Goa jest położony w odległości 45 km od obiektu.

Wszystkie pokoje są klimatyzowane i zapewniają widok na ogród, basen lub morze. Wyposażenie pokoi obejmuje minibar, telewizor z płaskim ekranem oraz zestaw do parzenia kawy i herbaty.

Na miejscu działa pięć lokali gastronomicznych, w tym całodobowa kawiarnia Mardi Gras, która specjalizuje się w daniach kuchni indyjskiej i europejskiej. W obiekcie dostępne są również restauracje Whispers of the Orient i Fig and Olive. Napoje serwowane są w barze Sun Downer.

Ośrodek jest otoczony ogrodem i oferuje spa, odkryty basen i centrum fitness. Do dyspozycji Gości jest także bezpłatny parking. Podczas pobytu Goście mogą pograć w tenisa i korzystać z centrum biznesowego oraz salonu piękności.



VIII DZIEŃ – GOA 21.03.2020

Program:

VIII DZIEŃ

- Śniadanie w restauracji w hotelu / Wykwaterowanie
- Transfer na lotnisko
- Przelot na Goa (11h30 – 12h55)
- Transfer do hotelu / Zakwaterowanie
- Lunch w restauracji w hotelu
- **Walking Tour of Old Goa**
- Kolacja w restauracji w hotelu
- Nocleg w hotelu (Holiday Inn Resort, Goa)



Goa – wyspa Goa, stan na zachodnim wybrzeżu Półwyspu Indyjskiego, nad Morzem Arabskim, turystyczny region Indii, 500 km na południe od Mumbaiu. W czasach nowożytnych jeden z głównych ośrodków wpływów europejskich w Azji, zwany *Rzymem Wschodu*. Goa dzieli się na Goa północne ze stolicą w Panaji (zarazem stolica stanu) i Goa południowe ze stolicą w Margao. Na przybrzeżnej części i wysepkach terytorium Goa Portugalczycy założyli w 1510 faktorię handlową, a następnie przekształcili w swą kolonię. W grudniu 1961 wojska Republiki Indii dokonały inwazji i po pokonaniu słabego oporu wojsk portugalskich siłą wcieliły terytorium do Indii. Po rewolucji goździków w roku 1974 Portugalia uznała Goa za część Indii. Na Goa znajdują się dziewicze plaże oraz wioski położone wśród pól ryżowych. 1424 km² powierzchni Goa zajmują lasy. Na Goa znajduje się wiele parków narodowych, wśród nich Salim Ali – rezerwat ptaków. Stare Goa, *Old Goa*, – obecnie ok. 5 tys. mieszkańców, dawniej ponad 200 tys., miasto położone ok. 10 km na wschód od stolicy stanu Panaji. Miejscowość, została wpisana na listę światowego dziedzictwa UNESCO w 1986 roku. Słynie z zespołu obiektów sakralnych w tym, Katedra Patriarchalna Se - po powstaniu diecezji postanowiono wybudować nową katedrę ku czci św. Katarzyny, jednakże prace zakończono dopiero w 1652 roku oraz Bazylika Bom Jesus z relikwiami św. Franciszka Ksawerego, pioniera misji azjatyckich, wybudowana przez jezuitów w 1605 roku. Należy również wspomnieć o Kaplicy św. Katarzyny Aleksandryjskiej z 1510 roku, Kościół Matki Bożej Różańcowej z 1543 roku, Kościół i Klasztor Sw. Franciszka z Asyżu z 1661 roku, Kościół św. Kajetana zbudowany w drugiej połowie XVII wieku, wzorowany na Bazylice św. Piotra w Rzymie.



IX DZIEŃ – GOA 22.03.2020

 OLIMP AIR
BIURO PODRÓŻY

Program:

IX DZIEŃ

- Śniadanie w restauracji w hotelu
- **Spice Plantation Tour & Lunch**
- Wizyta na bazarze w Mapusa (przyprawy, owoce)
- Kolacja w restauracji w hotelu
- Nocleg w hotelu (Holiday Inn Resort, Goa)



Odwiedzimy Sahakari Spice Plantation Farm - to duża i komercyjna plantacja przypraw, ale dla turystów jest wydzielony specjalny fragment po którym spaceruje się z dobrze przygotowanym przewodnikiem. Wycieczki są w hindi lub po angielsku i trwają około pół godziny. Na powitanie – herbata ziołowa. W trakcie wycieczki poznajemy kolejne przyprawy, sposób ich uprawy i wiele (często zaskakujących) sposobów ich wykorzystania a także właściwości lecznicze niektórych z nich. Słońce grzeje, ale na szczęście przez większość drogi jest cień. Wokół plantacji przypraw zobaczysz tradycyjną plantację Goa, drzewa tropikalne, takie jak orzechy nerkowca, orzechy areki (orzechy betelowe) i owoce tropikalne, takie jak owoce gwiazdziste, owoce jabłoni, banany, papaja i ananas. Na własne oczy można zobaczyć, jak rosną najdroższe przyprawy świata, jak dojrzewa kawa, skąd wyrastają ananasy oraz że muszkatolowce (te od gałki muszkatolowej) występują w formie drzew męskich i żeńskich. Na plantacji przypraw możesz również obserwować małpy, które bawią się na drzewach. Wycieczka po Spice Plantation odświeży zmysły i sprawi, że poczujesz się częścią natury. Po wycieczce z przewodnikiem dostaniesz wyśmienity obiad Goan w restauracji na świeżym powietrzu, gdzie żadna ściana nie oddziela cię od natury. Jedzenie podaje się w tradycyjny sposób na liściu bananowca, oferuje świeże owoce wraz z tradycyjnym deserem Goan. Po lunchu udamy się na **lokalny bazar** – ogromny wybór przypraw i owoców. Kolejną atrakcją tego dnia to **wyprawa łodzią wzdłuż rzeki**. Goa to oaza spokoju i pięknej przyrody. To mały raj z czystą oceaniczną wodą, piaszczystymi plażami i palmami. Niesamowitymi widokami można też nacieszyć serce, zapuszczając się w głąb łądu lub płynąc łodzią wzdłuż rzeki – można podziwiać tropikalną roślinność, rybaków w małych łódkach, przybrzeżne wioski lub kolorowe świątynie budowane, jakby się mogło wydawać, w samym środku niczego. Ma się wrażenie, że w takim miejscu czas się już dawno zatrzymał.



Program:

X DZIEŃ

- Śniadanie w restauracji w hotelu
- **Elephant Jungle Tour & Lunch**
(Elephant Ride, Elephant Wash & Elephant show)
- Kolacja w restauracji w hotelu
- Nocleg w hotelu (Holiday Inn Resort, Goa)

Niezwykła przygodo witaj!! Zanurzamy się w dżunglę na Goa. Jedziemy przez około godzinę do pięknej małej wioski położonej na terenie Bahagwan Mahaveer Sanctuary. Wioska w dżungli składa się min. z plantacji przypraw i restauracji Jungle Cafe, w sąsiedztwie - Wodospady Dudhsagar. Przybądź do wioski w dżungli, gdzie słoń z dumą Cię przywita! Przejazdka na słońcach przez dżunglę, kąpiel ze słoniami a także pokaz tresury słoń – oto czego doświadczysz! Później lunch w formie bufetu w Jungle Cafe.

Bhagwan Mahaveer Sanctuary and Mollem National Park to obszar chroniony o powierzchni 240 kilometrów kwadratowych położony w stanie Goa, wzdłuż wschodniej granicy z Karnataka. Obszar ten znajduje się w pobliżu miasta Molem, 57 km na wschód od Panaji, stolicy stanu Goa. Na jego terenie znajduje się kilka ważnych świątyń pochodzących z Kadambas Goa i wodospady, takie jak Wodospad Dudhsagar i Wodospad Tambdi. W parku znajduje się również społeczność koczowniczych pasterzy bawołów, zwana Dhangar.



XI DZIEŃ – GOA 24.03.2020

Program:

XI DZIEŃ

- Wykwaterowanie z hotelu
- Transfer na lotnisko
- Przelot: Goa – Doha (03h40 – 05h30)
- Przelot: Doha – Warszawa (16h10 20h00)



konferencje@olimpair.com.pl

Tel.: 609 999 557

www.olimpair.com.pl

OLIMP AIR BIURO PODRÓŻY
ul. Łowicka 23 | 02-502 Warszawa | tel.+48 22 546 69 55
www.olimpair.com.pl